










LEGENDA:

-  kamenná rovnánina
-  hrana nového opevnění – betonová zeď
-  hranice parcel dle KN
-  stávající zaměřené břehové hrany
-  kanalizace
-  nadzemní kabel NN
-  nadzemní sdělovací kabel
-  podzemní sdělovací kabel



Zodpovědný projektant	Vypracoval	Technická kontrola	<div>MULTIAQUA S.R.O. VEVERKOVA 1343 500 02 HRADEC KRÁLOVÉ</div> <div>multi aQua</div> <div>IČO: 60113111 TEL: +420 498 500 227 DIČ: CZ60113111 FAX +420 498 500 320</div>	
Ing. Ladislav Malý	Ing. Ladislav Malý	Ing. Lubor Dítě		
Kraj: Královéhradecký	Obec: Lampertice			
Investor: Povodí Labe, státní podnik, Víta Nejedlého 951, 500 03 Hradec Králové				
Lampertický potok, Lampertice, rekonstrukce koryta, ř. km 1,230 – 2,785			Stupeň	DSJ
			Datum	duben 2016
			Zakázkové číslo	M16/032
			Formát	3 x A4
Koordinační situační výkres – SO 02			Měřítko:	Číslo přílohy:
			1: 250	C.2.2
Předložená dokumentace je duševním vlastnictvím firmy Multiaqua s.r.o., Hradec Králové				